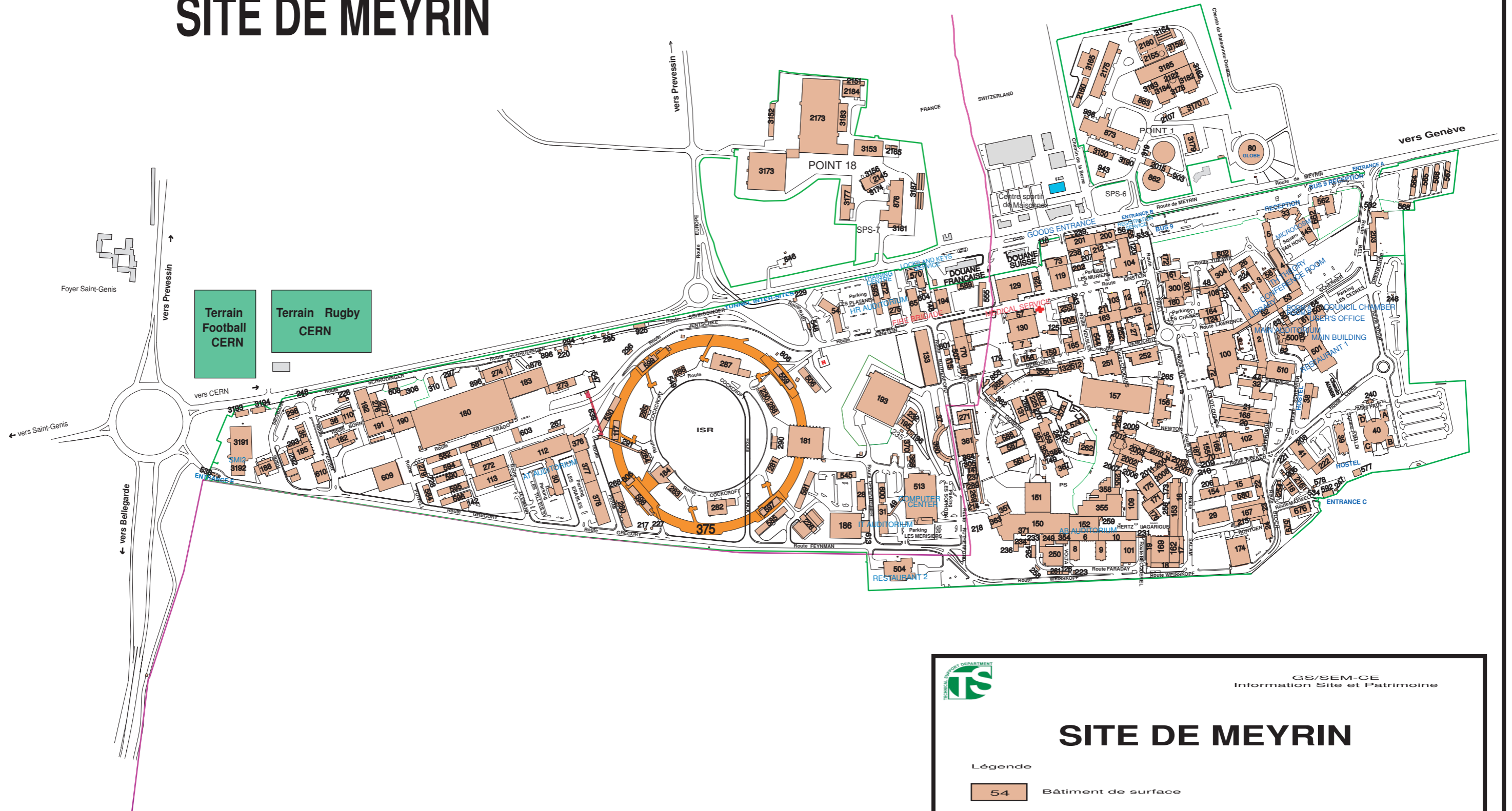



SITE DE MEYRIN






GS/SEM-CE
Information Site et Patrimoine

SITE DE MEYRIN

Légende

- Bâtiment de surface
- Routes
- Clôture
- Rivière
- Frontière



Plan réalisé à partir des données du Système d'Information Géographique du CERN

Date: 24 Février 2009

Numéro CDD: MEYGM99_0014
Référence interne: ISP.3099.2381.3.A